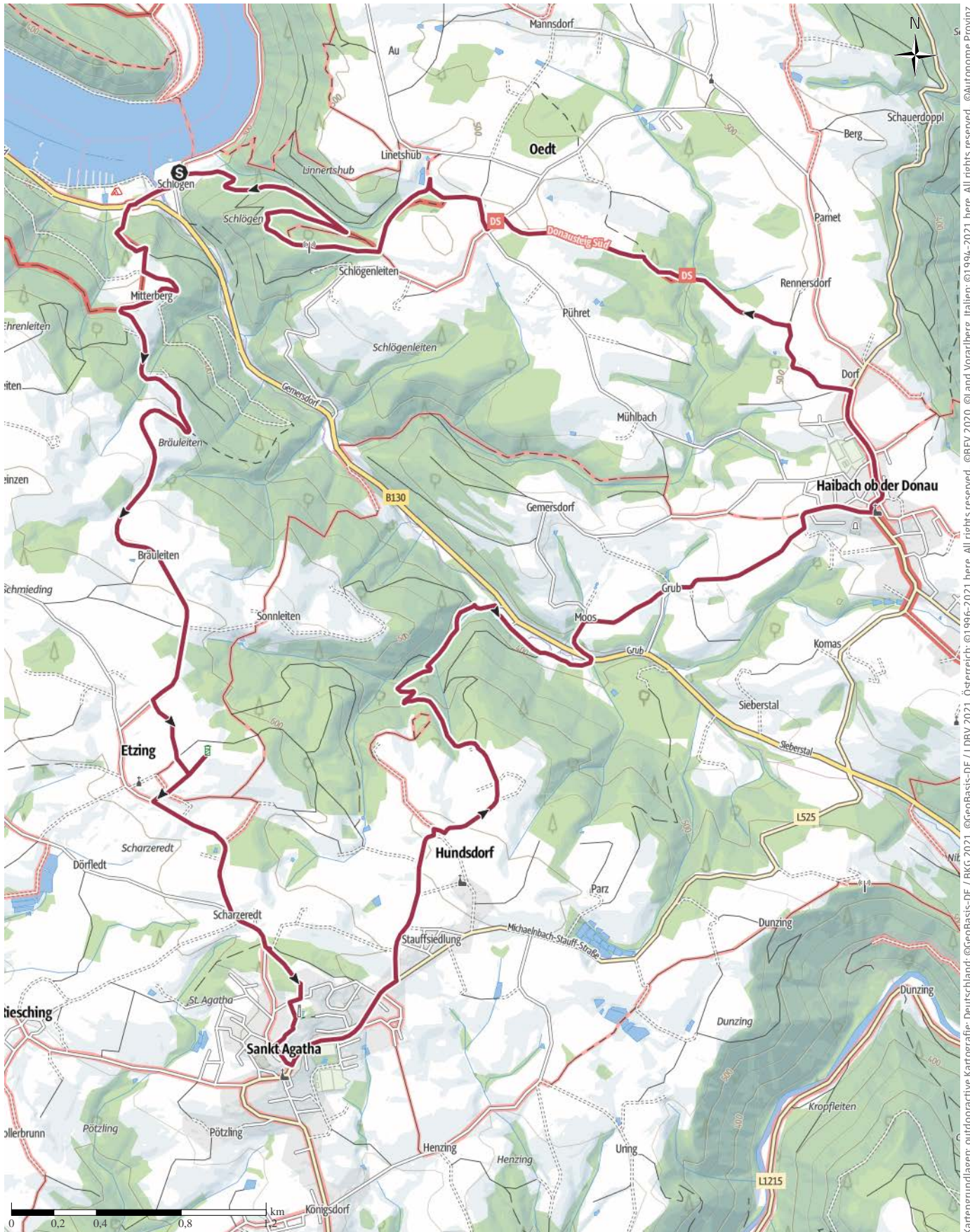


# 2024-02-28 24h Wanderung 2024 Nachtrunde Vorschlag 1

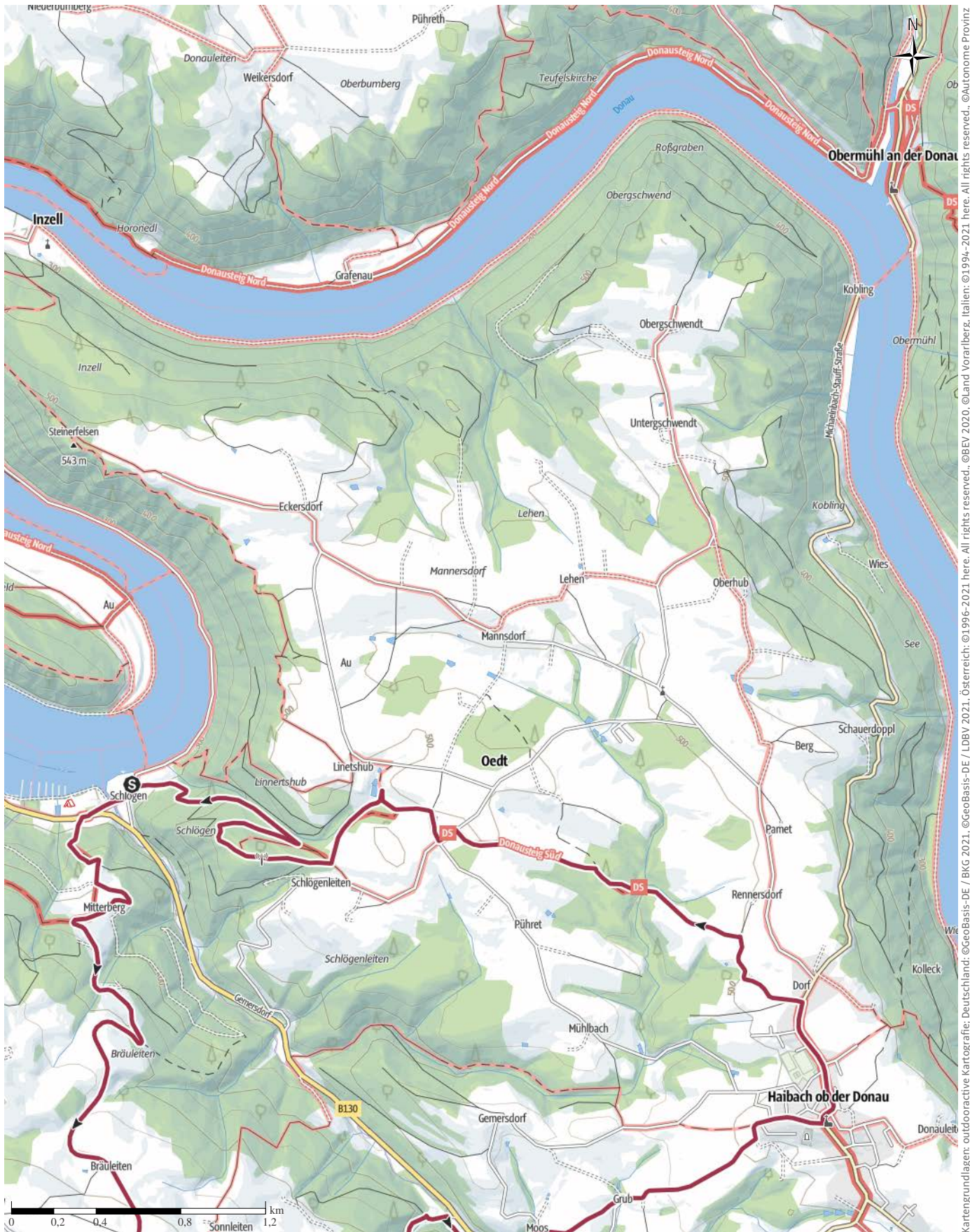
↔ 18,4 km | ⌚ 5:20 h | ▲ 569 m | ▼ 569 m | Schwierigkeit -



Bozen – Südtirol – Abteilung Natur, Landschaft und Raumentwicklung, © Cartago S.R.L. Kartengrundlagen: outdooractive Kartografie, © OpenStreetMap (www.openstreetmap.org) Kartengrundlagen: outdooractive Kartografie; Deutschland: ©GeoBasis-DE / LDBV 2021, Österreich: ©1996-2021 here, All rights reserved, ©BBV 2020, ©Land Vorarlberg, Italien: ©1994-2021 here, All rights reserved, ©Autonome Provinz

2024 02 28 24h Wanderung 2024 Nachtrunde ...

← 18,4 km | ⌚ 5:20 h | ▲ 569 m | ▼ 569 m | Schwierigkeit -

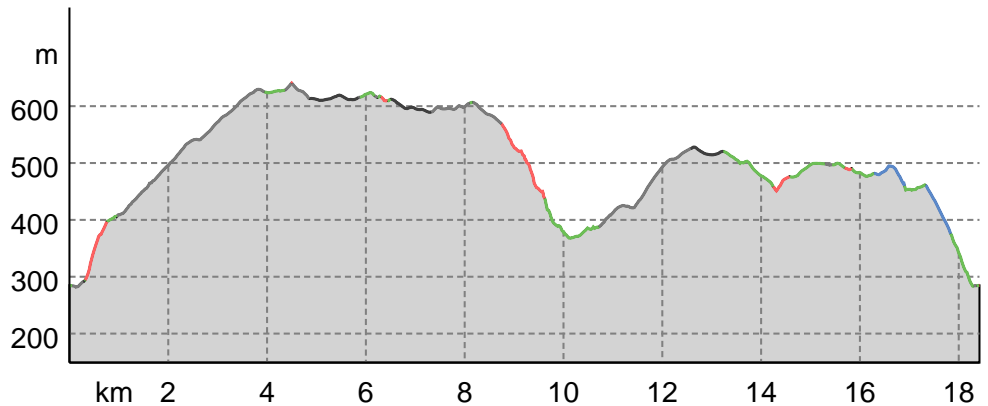


Kartengrundlagen: outdooractive Kartografie; Deutschland: ©GeoBasis-DE / BKG 2021, ©GeoBasis-DE / LDBV 2021, Österreich: ©1996-2021 here. All rights reserved. ©BBV 2020, ©Land Vorarlberg, Italien: ©1994-2021 here. All rights reserved. ©Autonome Provinz Bozen – Südtirol – Abteilung Natur, Landschaft und Raumentwicklung, ©Cartago S.R.L. Kartengrundlagen: outdooractive Kartografie; ©OpenStreetMap (www.openstreetmap.org)

### Wegarten

Asphalt	7,2 km
Schotterweg	1,1 km
Naturweg	5,7 km
Pfad	1,9 km
Straße	2,5 km

### Höhenprofil



### Tourdaten

#### Wanderung

Strecke	↔	18,4 km
Dauer	🕒	5:20 h
Aufstieg	⬆️	569 m
Abstieg	⬇️	569 m

Schwierigkeit -

Kondition ●●●●●●

Technik ●●●●●●

Höhenlage

641 m

282 m

### Beste Jahreszeit

JAN | FEB | MÄR  
 APR | MAI | JUN  
 JUL | AUG | SEP  
 OKT | NOV | DEZ

### Bewertungen

**Autoren**

Erlebnis ●●●●●●

Landschaft ●●●●●●

**Community**

### Weitere Tourdaten



**Manfred Reidinger**  
 Aktualisierung: 28.02.2024

### Tour zum Mitnehmen für iPhone und Android



QR-Code scannen und diese Tour offline speichern, mit Freunden teilen und mehr.

Webseite  
<https://out.ac/IRKyCK>